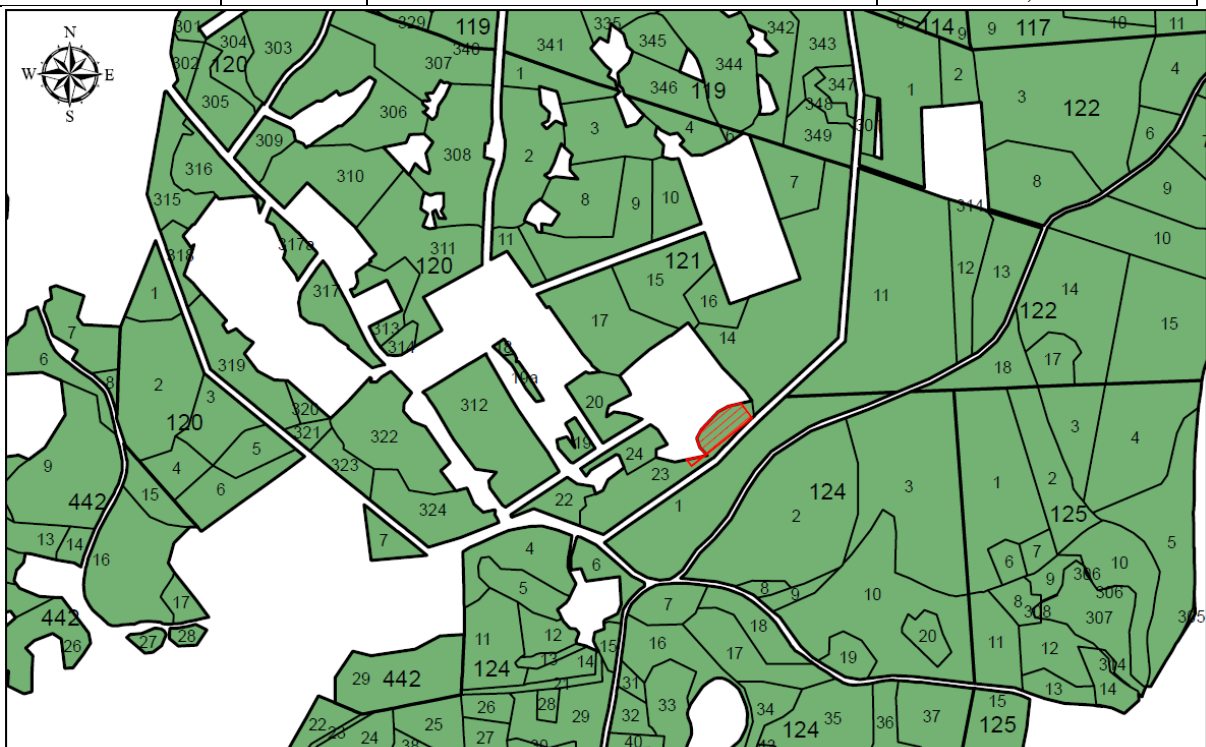




Lietuvos Respublikos Vyriausybės
nutarimo Nr.
2 priedas

**VALSTYBINĖS MIŠKO ŽEMĖS PLOTO, PAVERČIAMO KITOMIS
NAUDMENOMIS, ESANČIO VILNIAUS MIESTO SAVIVALDYBĖJE, VILNIAUS
MIESTO KADASTRO VIETOVĖJE, ŽEMĖS SKLYPE
KADASTRO NR. 0101/0001:01,
SCHEMA M 1:10000**

Girininkija	Kvartalo Nr.	Taksacinio sklypo Nr.	Kitomis naudmenomis paverčiamas miško žemės plotas ha
Paežerio	121	23d	0,48



 Kitomis naudmenomis paverčiamas miško žemės plotas  Miško žemės plotas

Pastaba. Prie taksacinio sklypo numerio įrašyta raidė „d“ reiškia, kad dalis miško žemės ploto taksaciniame sklype paverčiama kitomis naudmenomis.